








# 山鹿市ため池 ハザードマップ

みょうけん  
**妙見**  
しんつつみ  
**新堤**

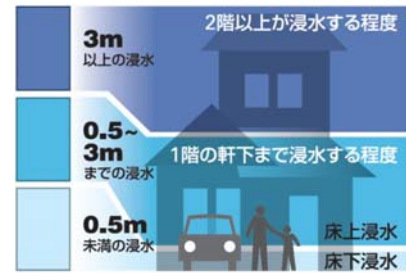
このマップは、晴天時の地震により、ため池が決壊した場合に、どのような被害となるかを知るために、妙見ため池・新堤が同時に決壊し、全ての貯水量が瞬時に流出する状況を想定しています。

災害の状況によっては、表示されている範囲以外においても、被害が発生する可能性がありますので、注意が必要です。


## 凡例

-  **指定緊急避難場所**  
災害の発生の恐れがある時、緊急に避難し身の安全を確保するための場所
-  **指定避難所兼指定緊急避難場所**  
災害発生時、被災者が一時的に滞在することができる場所
-  **福祉避難所**（※地図上に赤字で記載）  
要介護高齢者、障がい者など、一般の避難所では生活することが困難な方のための施設
-  **要配慮者利用施設**
-  国道・県道
-  到達時間
-  ため池・河川

## 浸水の深さ



1:3,000



この地図の作成に当たっては、国道地理院長の承認を得て、同院発行の基盤地図情報を使用した。（承認番号 平28情使 第507号）

作成/令和4年3月  
山鹿市 経済部 農林整備課

